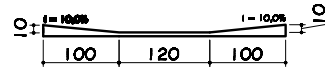
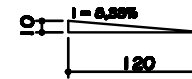



RAMPAS I E IA (02 LADOS DOS PASSEIO VIA PUBLICA, NÃO EXISTENTE)
 H=10 cm
 LARGURA = 150 cm
 INCLINAÇÃO = 10,0%
 COMPRIMENTO = 100 cm
 VOLUME = 0,30 m³



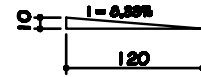
RAMPA 2 (ACESSO VIA A ESCOLA, PORTÃO)
 H=10 cm
 LARGURA = 180 cm
 INCLINAÇÃO = 8,33%
 COMPRIMENTO = 120 cm
 VOLUME = 0,11 m³



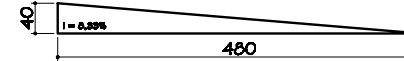
RAMPA 3 (ACESSO VARANDA, ÁPOS PORTÃO)
 H=18 cm
 LARGURA = 145 cm
 INCLINAÇÃO = 8,33%
 COMPRIMENTO = 216 cm
 VOLUME = 0,29 m³



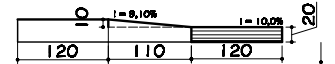
RAMPA 4 E 4A (DEGRAUS DA QUADRA PARA EXTERIOR E PARA PÁTIO)
 H=10 cm
 INCLINAÇÃO = 8,33%
 LARGURA = 90 cm
 COMPRIMENTO = 120 cm
 VOLUME = 0,06 m³



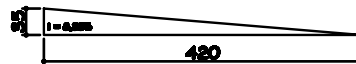
RAMPA 5 (ACESSO PALCO 1)
 H=40 cm
 LARGURA = 120 cm
 INCLINAÇÃO = 8,33%
 COMPRIMENTO = 480 cm
 VOLUME = 1,16 m³



RAMPA 6 (PROXIMO PÁTIO 1 / PALCO 1)
 H=30 cm
 LARGURA = 120 cm
 INCLINAÇÃO = 9,10% / 10,00%
 COMPRIMENTO PATAMARES = 120 cm
 COMPRIMENTO = 110 cm / 200 cm
 VOLUME = 1,03 m³



RAMPA 7 (PROXIMO COORDENAÇÃO/COZINHA)
 H=35 cm
 LARGURA = 180 cm
 INCLINAÇÃO = 8,33%
 COMPRIMENTO = 420 cm
 VOLUME = 1,33 m³



RAMPA 8 (ACESSO PÁTIO ATRÁS DA ESCOLA/COZINHA)
 H=30 cm
 LARGURA = 150 cm
 INCLINAÇÃO = 8,33%
 COMPRIMENTO = 360 cm
 VOLUME = 0,81 m³



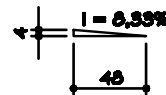
RAMPA 9 (ACESSO PORÃO)
 H=180 cm
 LARGURA = APROX. 290 cm (EXISTENTE)
 INCLINAÇÃO = 30, 40% (EXISTENTE)
 COMPRIMENTO = APROX. 595 cm (ATÉ PATAMAR)
 PATAMAR = 90 cm (COMPRIMENTO)
 VOLUME = 0,97 m³



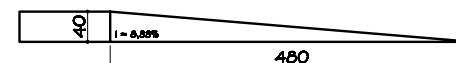
RAMPA 10 (PROXIMO AO PÁTIO 2 EM FRENTE I.S.)
 H=20 cm
 LARGURA = 201 cm
 INCLINAÇÃO = 8,33%
 COMPRIMENTO = 240 cm
 VOLUME = 0,48 m³



RAMPA 11 E 11A (2 DEGRAUS ACESSO AOS 2 BANHEIROS)
 H=4 cm
 LARGURA = 90 cm
 INCLINAÇÃO = 8,33%
 COMPRIMENTO = 48 cm
 VOLUME = 0,02 * 2 = 0,04 m³



RAMPA 12 (ACESSO PALCO 2)
 H=40 cm
 LARGURA = 120 cm
 INCLINAÇÃO = 8,33%
 COMPRIMENTO = 480 cm
 VOLUME = 1,75 m³



PREFEITURA MUNICIPAL DE JOÃO MONLEVADE
SECRETARIA MUNICIPAL DE OBRAS

PREFEITO: LAÉRCIO JOSÉ RIBEIRO
 SECRETÁRIO: EDUARDO BASTOS SECRETÁRIA DE EDUCAÇÃO: MARIA DO SAGRADO C. R. SANTOS

TÍTULO:	ESCOLA MUNICIPAL PROMORAR - TABELAS DE RAMPAS -	USO:	PÚBLICO/EXISTENTE
ENDEREÇO:	RUA ANDES, 265, PROMORAR JOÃO MONLEVADE - MG	ZONA:	ZUD - 01
PROPR:	PREFEITURA MUNICIPAL DE JOÃO MONLEVADE	DESENHO:	GABRIEL FIALHO GRADUANDO EM ARQUITETURA
R.T.	GERALDO ÂNGELO DOS SANTOS - CRT-MG 42875803620	DATA:	SETEMBRO 2022
		FOLHA:	11/11