

DIMENSÕES DAS BASES



1 - SIMULADOR DE CAVALGADA DUPLO



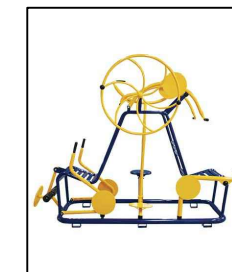
2 - SIMULADOR DE CAMINHADA DUPLO



3 - PRESSÃO PERNAS DUPLO



4 - PLACA ORIENTATIVA



5 - MULTI-EXERCITADOR



6 - REMADA SENTADA

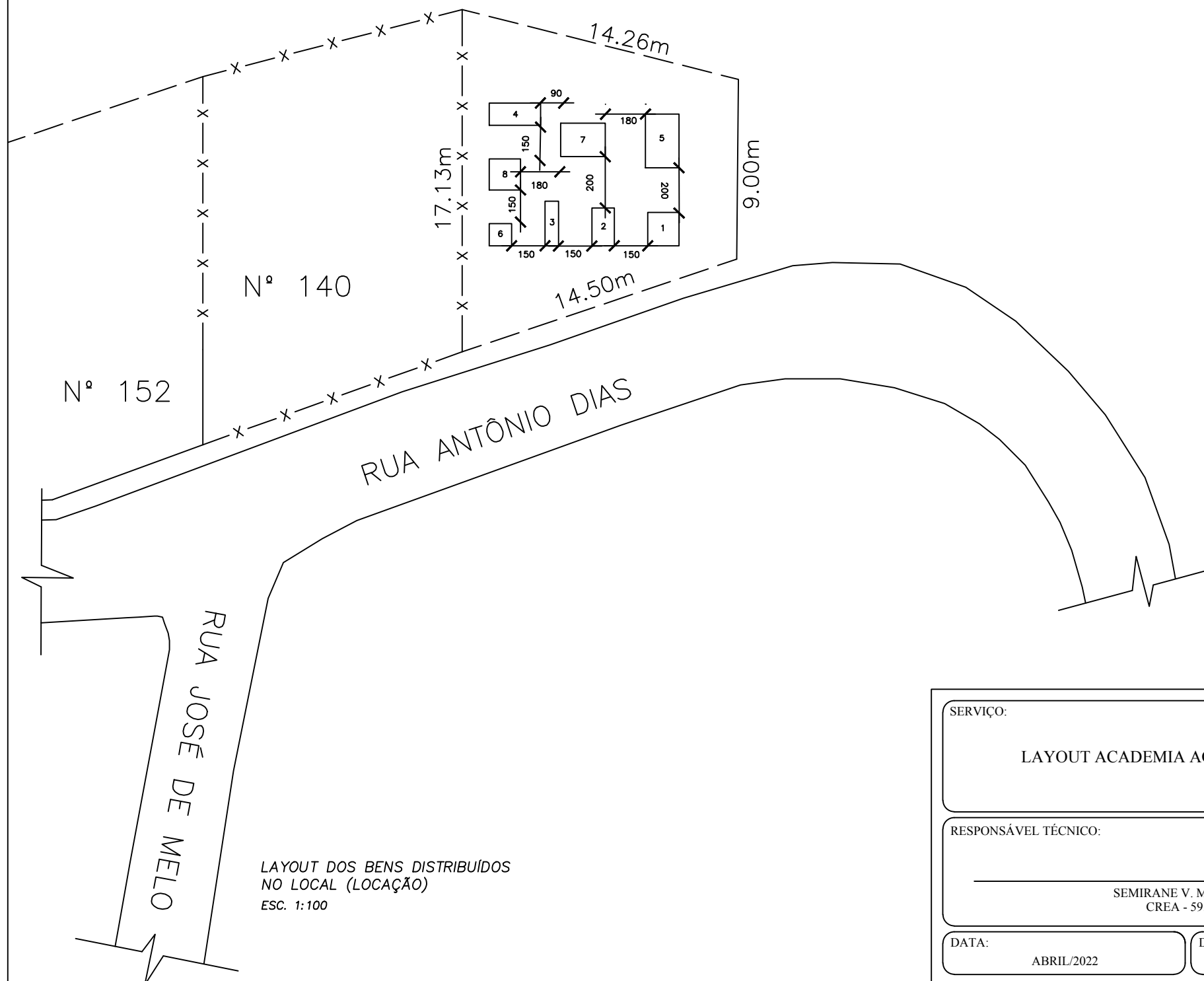


7 - ESQUI DUPLO CONJUGADO



8 - ROTAÇÃO DIAGONAL DUPLA

REFERÊNCIA DOS APARELHOS



LAYOUT DOS BENS DISTRIBUÍDOS NO LOCAL (LOCAÇÃO)
ESC. 1:100

DIMENSÕES DAS BASES:

- 1 - SIMULADOR DE CAVALGADA DUPLO - 140 x 150
- 2 - SIMULADOR DE CAMINHADA DUPLO - 100 x 170
- 3 - PRESSÃO PERNAS DUPLO - 200 x 60
- 4 - PLACA ORIENTATIVA - 230 x 100
- 5 - MULTI-EXERCITADOR - 240 x 150
- 6 - REMADA TIPO SENTADA - 100 x 100
- 7 - ESQUI DUPLO CONJUGADO - 200 x 150
- 8 - ROTAÇÃO DIAGONAL DUPLA - 140 x 140

SERVIÇO: LAYOUT ACADEMIA AO AR LIVRE.		REQUERENTE: PREFEITURA MUNICIPAL DE JOÃO MONLEVADE	
RESPONSÁVEL TÉCNICO: SEMIRANE V. M. MAROUN CREA - 59.999/D		LOCAL: RUA ANTÔNIO DIAS, S/Nº (ao lado do nº 140) COORDENADAS -19.80500 lat. -43.16995 long.	
DATA: ABRIL/2022	DESENHO:	BAIRRO: JOSÉ ELÓI	ÁREA: 180,05 m2
		MUNICÍPIO: JOÃO MONLEVADE	ESCALA: 1:250
		ESTADO: MINAS GERAIS	FOLHA: 1/1



1 - SIMULADOR DE CAVALGADA DUPLO



2 - SIMULADOR DE CAMINHADA DUPLO



3 - PRESSÃO PERNAS DUPLO



4 - PLACA ORIENTATIVA



5 - MULTI-EXERCITADOR



6 - REMADA SENTADA



7 - ESQUI DUPLO CONJUGADO



8 - ROTAÇÃO DIAGONAL DUPLA

REFERÊNCIA DOS APARELHOS

DIMENSÕES DAS BASES:

- 1 - SIMULADOR DE CAVALGADA DUPLO - 140 x 150
- 2 - SIMULADOR DE CAMINHADA DUPLO - 100 x 170
- 3 - PRESSÃO PERNAS DUPLO - 200 x 60
- 4 - PLACA ORIENTATIVA - 230 x 100
- 5 - MULTI-EXERCITADOR - 240 x 150
- 6 - REMADA TIPO SENTADA - 100 x 100
- 7 - ESQUI DUPLO CONJUGADO - 200 x 150
- 8 - ROTAÇÃO DIAGONAL DUPLA - 140 x 140

LAYOUT DOS BENS DISTRIBUÍDOS NO LOCAL (LOCAÇÃO)
ESC. 1:100

RUA PRINCESA ISABEL

Nº 224

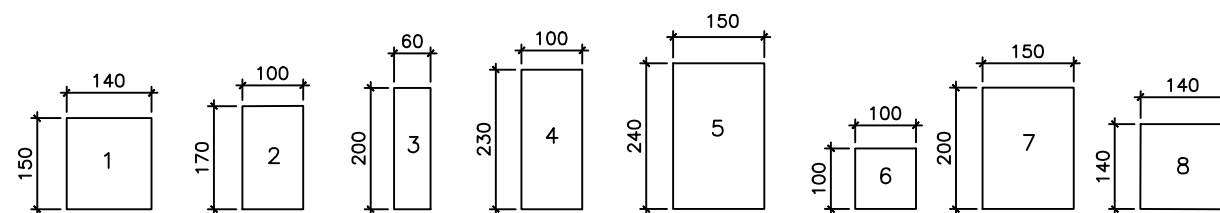
Linha Férrea

21.17m

Quadra

15.12m

29.01m



DIMENSÕES DAS BASES

SERVIÇO:

LAYOUT ACADEMIA AO AR LIVRE.

REQUERENTE:

PREFEITURA MUNICIPAL DE JOÃO MONLEVADE

RESPONSÁVEL TÉCNICO:

SEMIRANE V. M. MAROUN
CREA - 59.999/D

LOCAL: RUA PRINCESA ISABEL, S/Nº (em frente ao nº 224)
COORDENADAS -19.81052 lat. -43.16293 long.

BAIRRO:

SÃO BENEDITO

ÁREA:

258,04 m²

MUNICÍPIO:

JOÃO MONLEVADE

ESCALA:

1:250

DATA:

ABRIL/2022

DESENHO:

ESTADO:

MINAS GERAIS

FOLHA:

1/1

NOME DO ARQUIVO CAD: ACADEMIAS OK.DWG