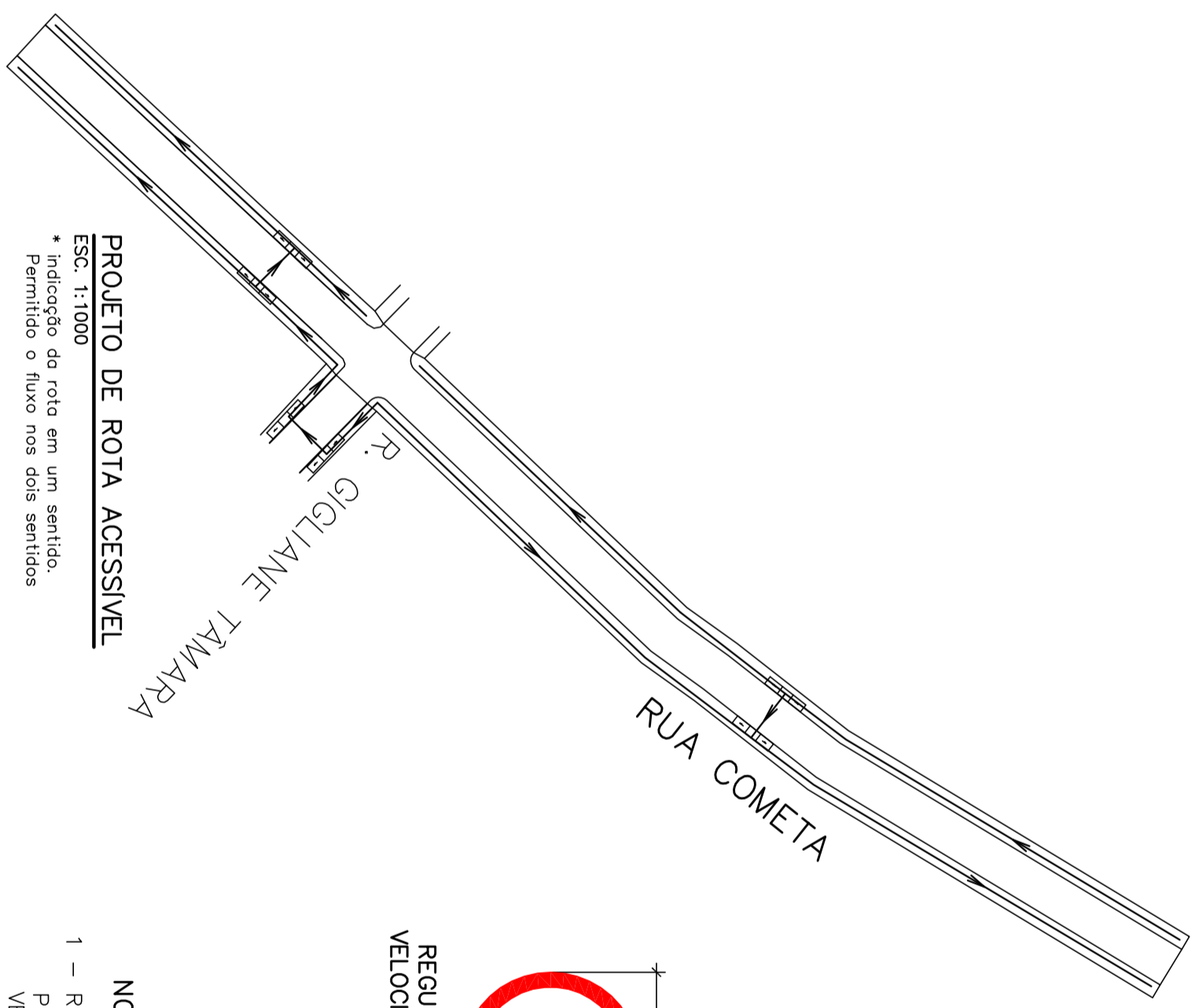
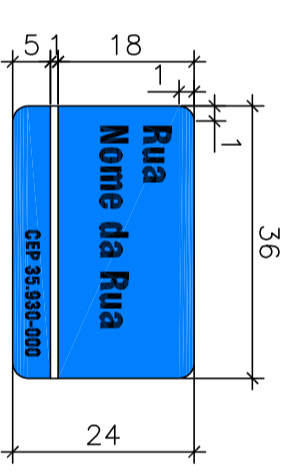


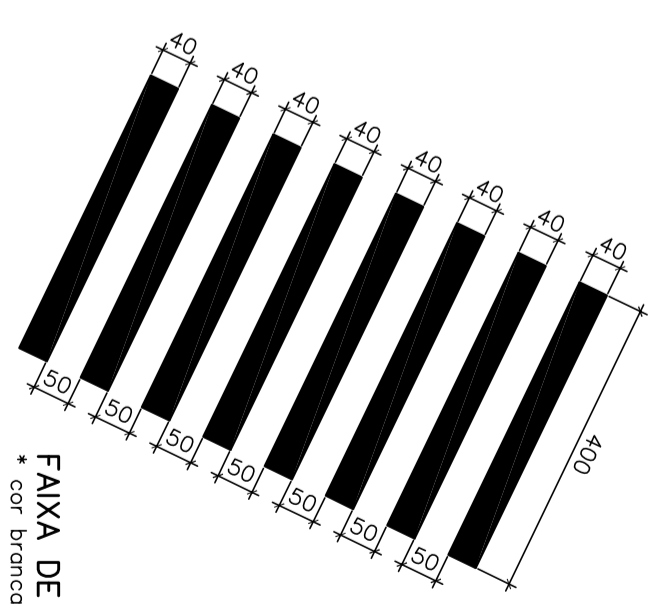
PROJETO DE SINALIZAÇÃO VIÁRIA – RUA COMETA
 BAIRRO SION
 ESCALA 1:1000



PROJETO DE ROTA ACESSIVEL
 ESC. 1:1000
 * Indicação do rota em um sentido.
 Permitido o fluxo nos dois sentidos

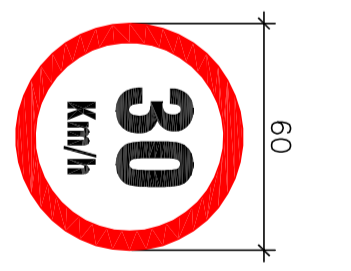


DETALHAMENTO DA PLACA DE NOME DE RUA
 ESC. 1:5
 * Textos e linha divisória na cor branca, fundo azul padrão PMJM, cantos arredondados, em chapa galvanizada, pintura refletiva
 Fixação em postes galvanizados padrão PMJM, nos esquinas.
 Inserir os nomes das ruas conforme o local




DETALHAMENTO DA SINALIZAÇÃO HORIZONTAL
 ESC. 1:100

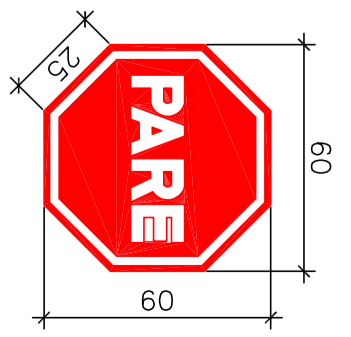
FAIXA DE TRAVESSIA DE PEDESTRES
 * cor branca



REGULAMENTAÇÃO VELOCIDADE MÁXIMA



ADVERTENCIA PASSAGEM SINALIZADA DE PEDESTRES

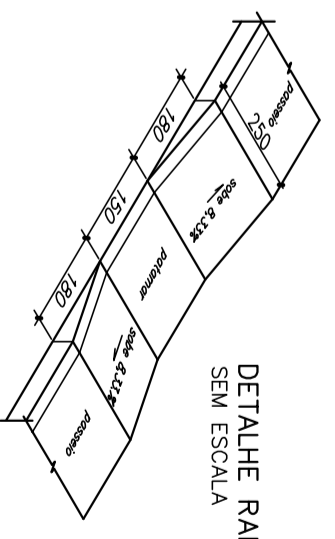


REGULAMENTAÇÃO PARADA OBRIGATORIA

DETALHAMENTO DA SINALIZAÇÃO VERTICAL
 ESC. 1:10

NOTAS – SINALIZAÇÃO:

- 1 – RELAÇÃO DOS QUANTITATIVOS DAS PLACAS:
 PARADA OBRIGATORIA 3 un.
 VELOCIDADE MÁXIMA 2 un.
 PASSAGEM DE PEDESTRES 2 un.
 NOMES DE RUAS 12 un.
- 2 – AS PINTURAS DAS FAIXAS DE PEDESTRES SERÃO NA COR BRANCA NAS MEDIDAS DE 4,00 x 0,40 m, ESPAÇADAS DE 0,50 m.
- 3 – COMO SOLUÇÃO DE ACESSIBILIDADE, SERÃO CONSTRUÍDAS 4 RAMPAS NOS PASSEIOS COM LARGURA DE 2,50 M CONFORME DETALHE ABAIXO:



DETALHE RAMPA DE ACESSIBILIDADE
 SEM ESCALA

SERVICÇO: PROJETO DE SINALIZAÇÃO VIÁRIA E ACESSIBILIDADE	PREFEITURA MUNICIPAL DE JOÃO MONLEVADE
REF. CAUSA: PT 1054.032-83 CR 867307/2018/MCIDADES/CAIXA	LOCAL: RUA COMETA – TRECHO 2
RESPONSÁVEL TÉCNICO: ENG. CIVIL DILERMANDO DE ARAÚDA LIMA CREA-MG – 49.378/D	BAIRRO: SION
DATA: NOVEMBRO/2018	ESTADO: MINAS GERAIS
DESENHO: DILERMANDO	FOLHA: 1/1
	ÁREA TOTAL: 1.773,25 m ²
	ESCALA: 1:1000
	MUNICÍPIO: JOÃO MONLEVADE