



JOÃO MONLEVADE

PREFEITURA MUNICIPAL

Administração 2021-2024

RELATÓRIO FOTOGRÁFICO

MUNICÍPIO: João Monlevade.

OBJETO: Pavimentação das ruas no Município – João Monlevade

DATA: 20 de setembro de 2022

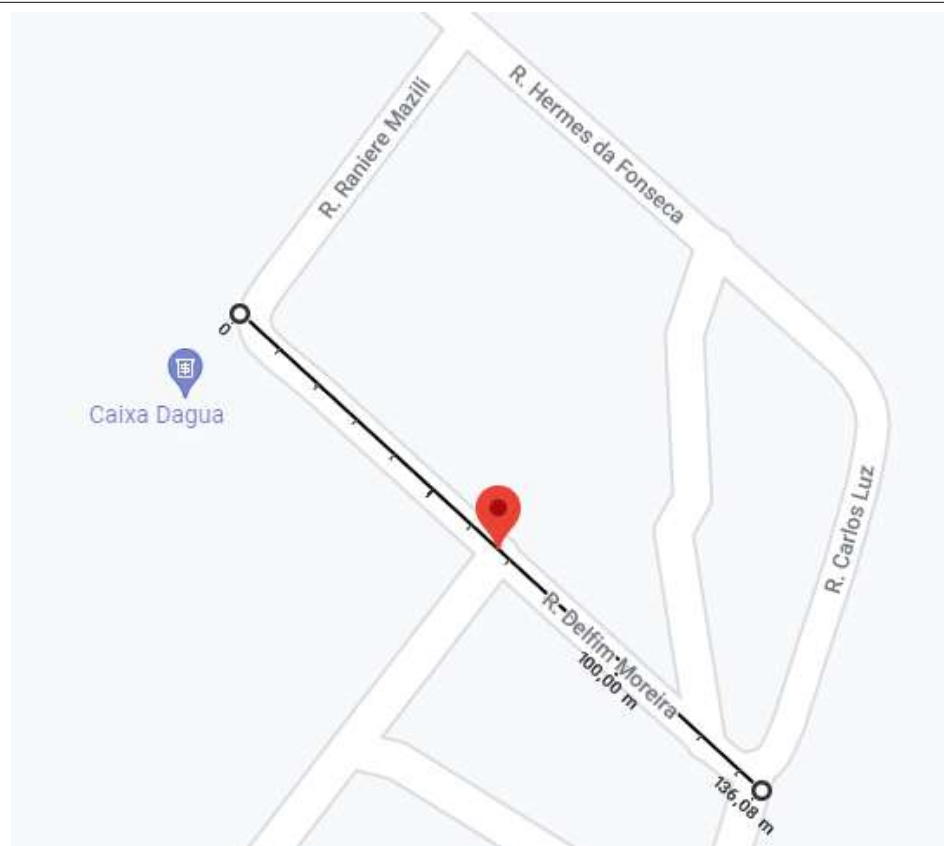
1- RUA DELFIM MOREIRA, BAIRRO REPÚBLICA.

Os registros abaixo demonstram a situação atual do local, na data de 20 de setembro de 2022.

LOCALIZAÇÃO: RUA DELFIM MOREIRA, BAIRRO REPÚBLICA.

COORDENADAS: -19.81691 Latitude -43.18143 Longitude

1.1- Localização Trecho pelo Maps





1.2 – Trecho Rua Delfim Moreira





JOÃO MONLEVADE

PREFEITURA MUNICIPAL

Administração 2021-2024

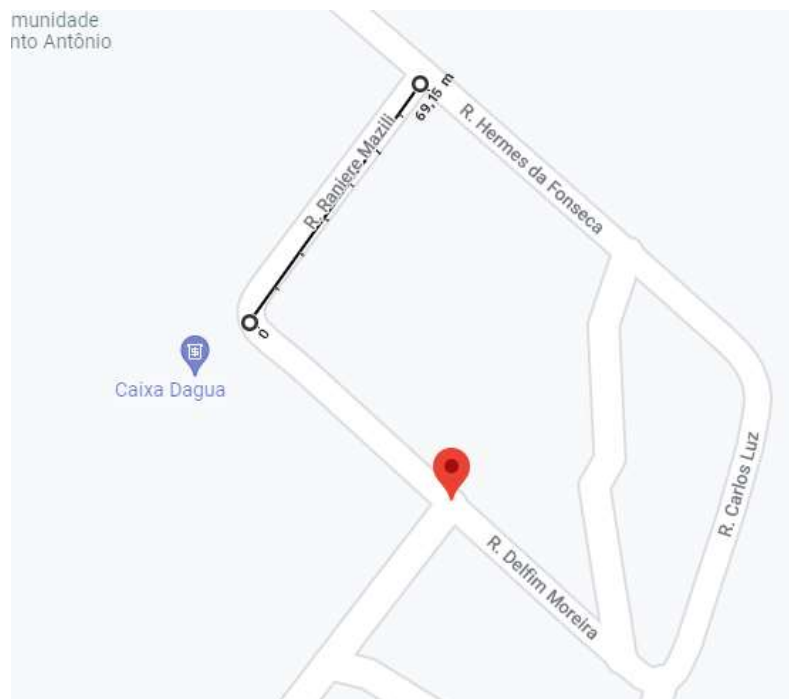
1.3 - Trecho Rua Delfim Moreira



1.4- Localização Trecho pelo Maps

LOCALIZAÇÃO: RUA RANIERE MAZILI, BAIRRO REPÚBLICA.

COORDENADAS: -19.81623 Latitude -43.18170 Longitude





JOÃO MONLEVADE

PREFEITURA MUNICIPAL

Administração 2021-2024

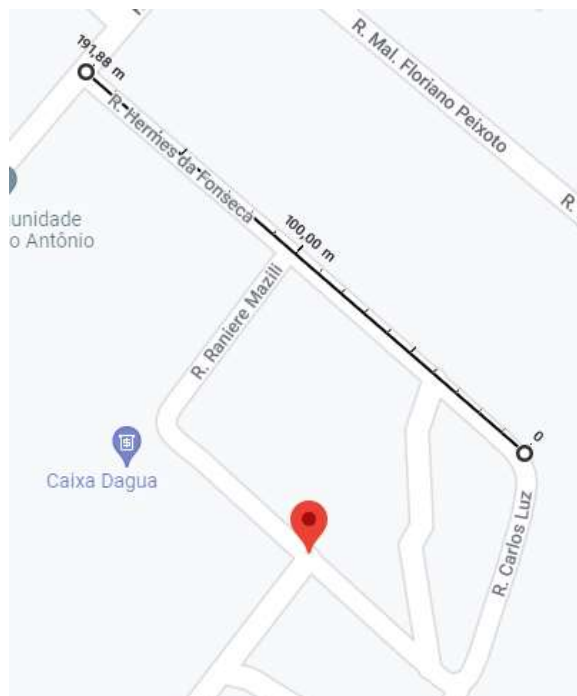
1.5- Trecho Rua Raniere Mazili



1.6- Localização Trecho pelo Maps

LOCALIZAÇÃO: RUA HERMES DA FONSECA, BAIRRO REPÚBLICA.

COORDENADAS: -19.81599 Latitude -43.18148 Longitude





JOÃO MONLEVADE

PREFEITURA MUNICIPAL

Administração 2021-2024

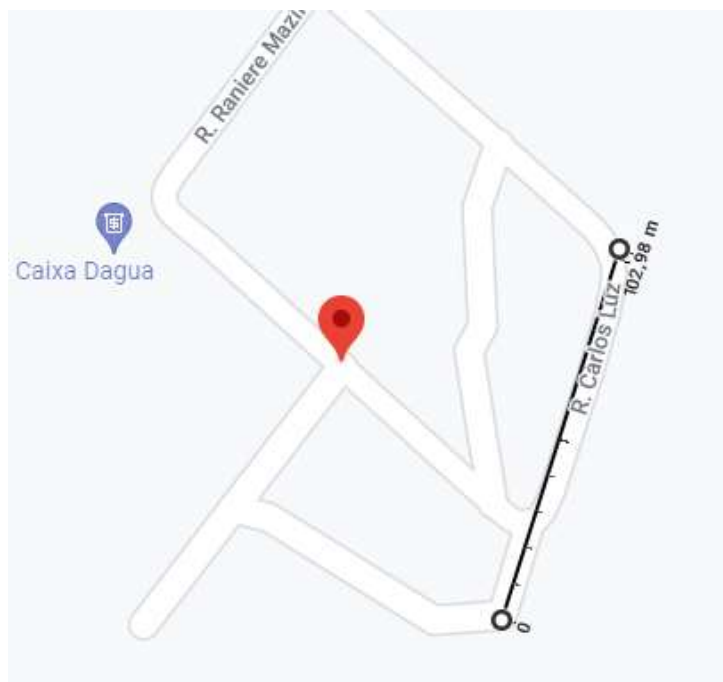
1.7- Trecho Rua Hermes da Fonseca



1.8- Localização Trecho pelo Maps

LOCALIZAÇÃO: RUA CARLOS LUZ, BAIRRO REPÚBLICA.

COORDENADAS: -19.81623 Latitude -43.18170 Longitude





JOÃO MONLEVADE

PREFEITURA MUNICIPAL

Administração 2021-2024

1.9- Trecho Rua Carlos Luz



2.0- Localização Trecho pelo Maps

LOCALIZAÇÃO: RUA VENCESLAU BRAS, BAIRRO REPÚBLICA.

COORDENADAS: -19.81561 Latitude -43.18266 Longitude





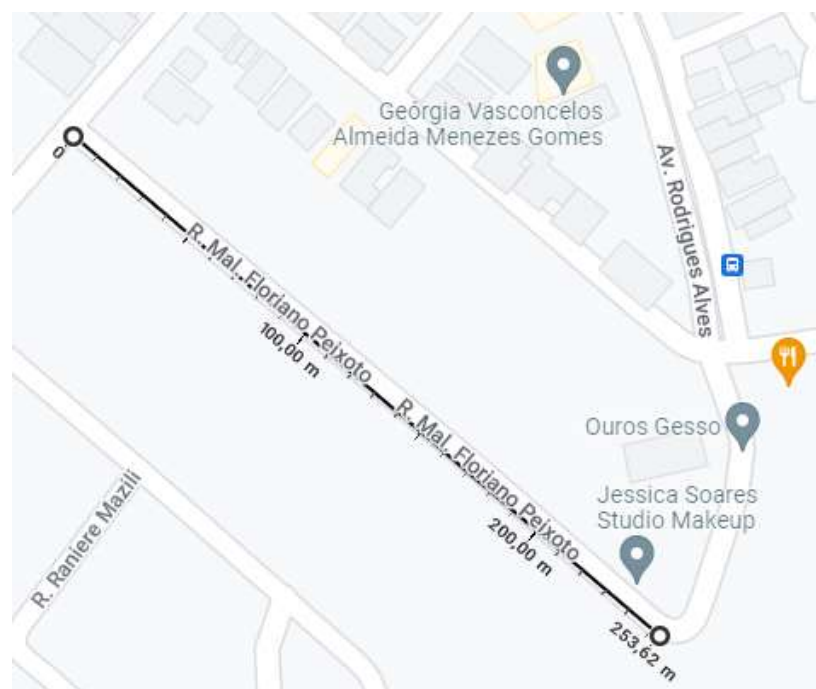
2.1- Trecho Rua Venceslau Bras



2.2- Localização Trecho pelo Maps

LOCALIZAÇÃO: RUA MAL FLOREANO PEIXOTO, BAIRRO REPÚBLICA.

COORDENADAS: -19.81563 Latitude -43.18093 Longitude





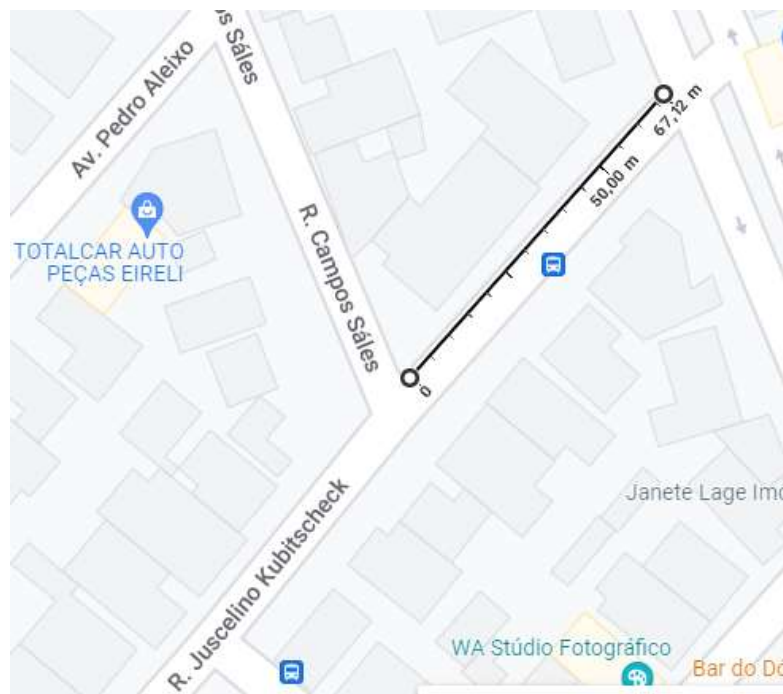
2.3- Trecho Rua Mal Floreano Peixoto



2.4- Localização Trecho pelo Maps

LOCALIZAÇÃO: RUA JUSCELINO KUBITSCHECK, BAIRRO REPÚBLICA.

COORDENADAS: -19.81405 Latitude -43.18089 Longitude






JOÃO MONLEVADE


PREFEITURA MUNICIPAL

Administração 2021-2024

2.5- Trecho Rua Juscelino Kubitscheck



2.6- Trecho Rua Juscelino Kubitscheck





JOÃO MONLEVADE

PREFEITURA MUNICIPAL

Administração 2021-2024

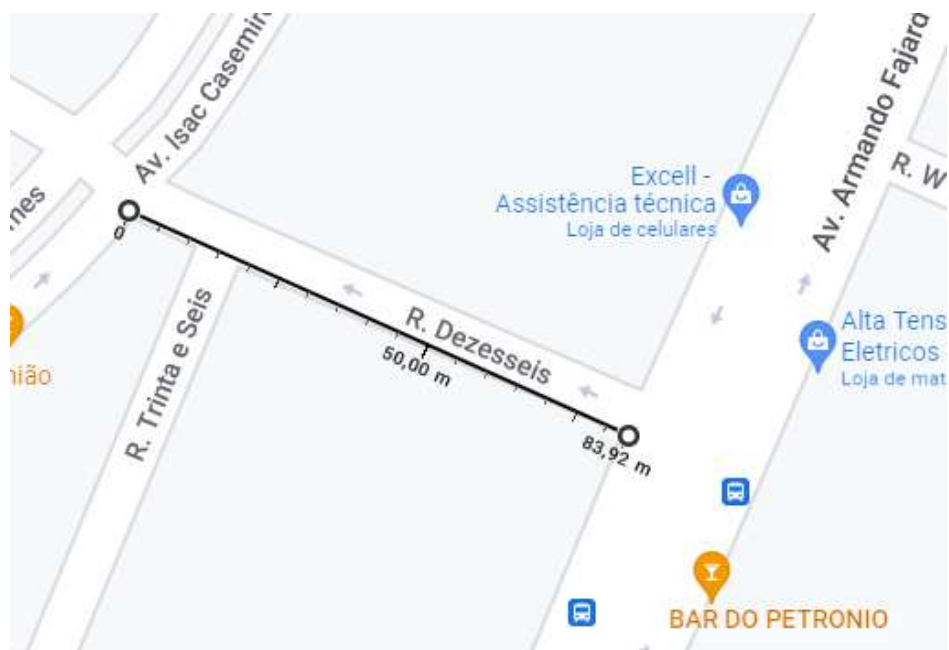
2.7- Trecho Rua Juscelino Kubitscheck



2.8- Localização Trecho pelo Maps

LOCALIZAÇÃO: RUA DEZESSEIS, BAIRRO LOANDA.

COORDENADAS: -19.82772 Latitude -43.16415 Longitude





2.9- Trecho Rua Dezesseis



3.0- Localização Trecho pelo Maps


LOCALIZAÇÃO: RUA COSTA LACERDA, BAIRRO LOANDA.

COORDENADAS: -19.82716 Latitude -43.16364 Longitude





3.1- Trecho Rua Costa Lacerda



3.2- Localização Trecho pelo Maps

LOCALIZAÇÃO: RUA POÇOS DE CALDAS, BAIRRO ALVORADA.

COORDENADAS: -19.81179 Latitude -43.17765 Longitude





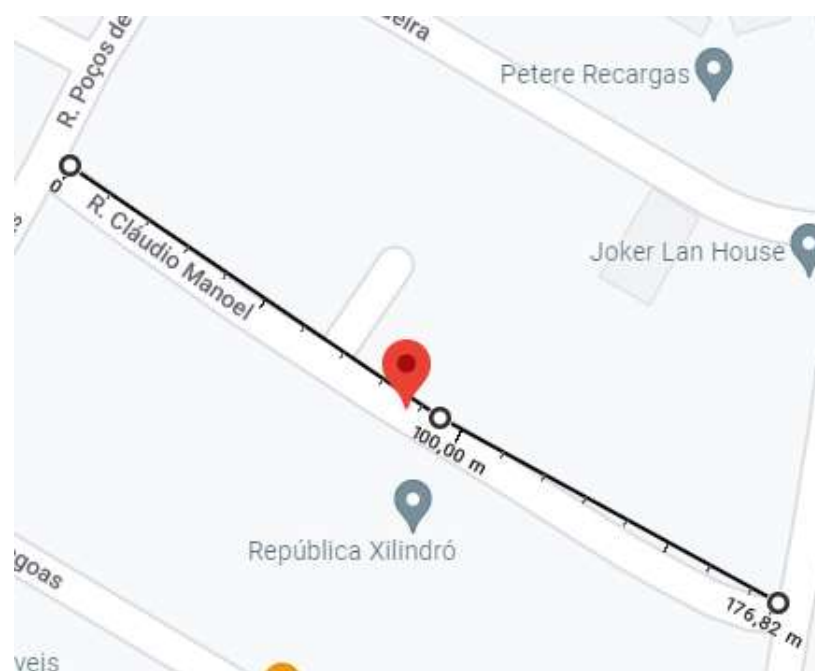
3.3- Trecho Rua Poços de Caldas



3.4- Localização Trecho pelo Maps

LOCALIZAÇÃO: RUA CLÁUDIO MANOEL, BAIRRO ALVORADA.

COORDENADAS: -19.81242 Latitude -43.17699 Longitude





3.5- Trecho Rua Cláudio Manoel



3.6- Trecho Rua Cláudio Manoel





JOÃO MONLEVADE

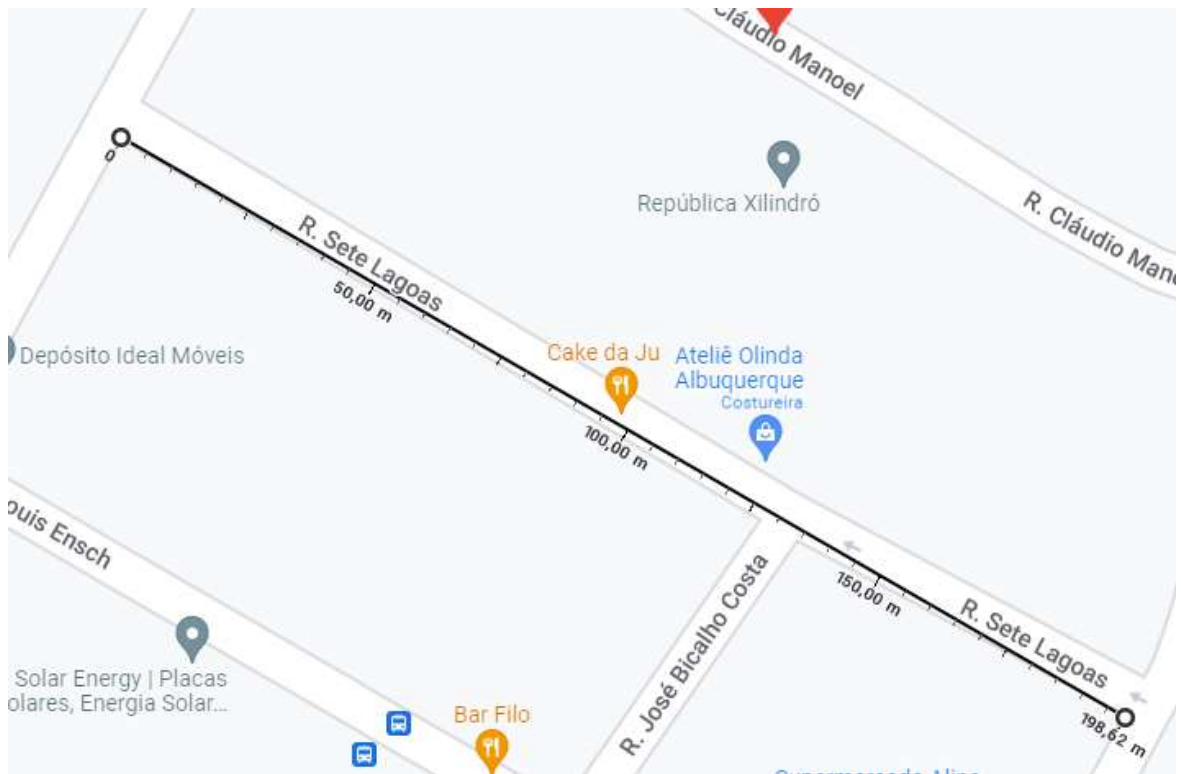
PREFEITURA MUNICIPAL

Administração 2021-2024

3.7- Localização Trecho pelo Maps

LOCALIZAÇÃO: RUA SETE LAGOAS, BAIRRO ALVORADA.

COORDENADAS: -19.81287 Latitude -43.17746 Longitude



3.8- Trecho Rua Sete Lagoas





JOÃO MONLEVADE

PREFEITURA MUNICIPAL

Administração 2021-2024

3.9– Trecho Rua Sete Lagoas

